

ROMÂNIA
JUDEȚUL HUNEDOARA
CONSILIUL LOCAL AL COMUNEI ROMOS
tel/fax 0254/245620; 0254/245603 ; office@romos.ro

PROIECT DE HOTARARE NR. 51/2022

Privind reactualizarea si aprobarea Statutului Comunei Romos, judetul Hunedoara

Consiliul local al Comunei Romos, judetul Hunedoara;

Avand in vedere :

- referatul de aprobare cu nr. 424/09.12.2021, al doamnei Primar a Comunei Romos, privind reactualizarea si aprobarea Statutului Comunei Romos, judetul Hunedoara;

In conformitate cu prevederile:

- art.104 precum si cele ale art.1 alin.(2) lit. „a,, din Anexa nr.1 la OUG nr.57/2019 privind Codul Administrativ, cu modificarile si completarile ulterioare;
- art.7 alin.(2) din Codul Civil, cu modificarile si completarile ulterioare;
- Ordinul M.D.L.P.A nr. 25/2021 pentru aprobarea modelului orientativ al statutului unitatii administrativ-teritoriale, precum si al modelului orientativ al regulamentului de organizare si functionare a consiliului local-ANEXA 1;
- Legii nr. 52/2003 privind transparenta decizionala in administratia publica, republicata, cu modificarile si completarile ulterioare;

In temeiul prevederilor art.129 alin.(2) lit.a) si alin.(3) lit.a),ale art.196 alin.(1) lit.a) art.197, art.198 si ale art.243 alin.(1) lit.a) din O.U.G nr.57/2019 privind Codul Administrativ, cu modificarile si completarile ulterioare;

HOTARASTE:

Art.1 Se aproba reactualizarea si aprobarea Statutului Comunei Romos, judetul Hunedoara, conform anexei care face parte integranta din prezenta hotarare.

Art.2. Incepand cu data intrarii in vigoare a prezentei hotarari, se abroga HCL Romos nr.47/28.09.2018 privind aprobarea Statului comunei Romos.

Art.3 Hotararea se poate contesta in termenul si potrivit Legii contenciosului administrativ, Legea nr. 554/2004, cu modificarile si completarile ulterioare.

Art.4 Prezenta hotarare se aduce la cunostiinta prin afisare pe plan local/www.romos.ro si se comunica in scris:

- Institutiei Prefectului judetului Hunedoara;
- Primarului Comunei Romos;

Romos la 09.12.2021

Initiator,
Primar

Csatlos-Konez Daniela-Mihaela

Avizat,

Secretar General al comunei Romos
Ginfaleanu-Stanciu Daniela-Alina

ROMÂNIA
JUDEȚUL HUNEDOARA
CONSILIUL LOCAL AL COMUNEI ROMOS
tel/fax 0254/245620; 0254/245603 ; office@romos.ro

Anexa la Proiect HCL nr. 97/09.12 2022

STATUTUL U.A.T COMUNA ROMOS,
JUDEȚUL HUNEDOARA

- CAPITOLUL I Prezentarea generală a unității administrativ - teritoriale
- CAPITOLUL II Autoritățile administrației publice locale
- CAPITOLUL III Căi de comunicații
- CAPITOLUL IV Principalele instituții care își desfășoară activitatea pe raza teritorială a unității administrativ - teritoriale
- CAPITOLUL V Funcțiuni economice ale unității administrativ - teritoriale
- CAPITOLUL VI Bunurile din patrimoniul unității administrativ - teritoriale
- CAPITOLUL VII Serviciile publice existente
- CAPITOLUL VIII Atribuirea și schimbarea denumirilor de străzi, piețe și de obiective de interes public local
- CAPITOLUL IX Societatea civilă, respectiv partidele politice, sindicatelor, cultele și organizațiile nonguvernamentale care își desfășoară activitatea în unitatea administrativ - teritorială
- CAPITOLUL X Participare publică
- CAPITOLUL XI Cooperare sau asociere
- CAPITOLUL XII Dispoziții tranzitorii și finale
- ANEXE

CAPITOLUL I

Prezentarea generală a unității administrativ - teritoriale

Art. 1. - (1) Comuna Romos, județul Hunedoara este:

- a) persoană juridică de drept public, cu capacitate juridică deplină și patrimoniu propriu;
- b) subiect juridic de drept fiscal;
- c) titulară a drepturilor și obligațiilor ce decurg din contractele privind administrarea bunurilor care aparțin domeniului public și privat al acesteia, precum și din raporturile cu alte persoane fizice sau juridice, în condițiile legii.

(2) Comuna Romos, județul Hunedoara, are sediul social la adresa: Romos, str. Principala, nr.114, jud. Hunedoara, precum și codul de înregistrare fiscală 5453797.

(3) Însemnele specifice ale Comunei Romos, județul Hunedoara sunt:

- a) stema, aprobată prin Hotărârea Guvernului nr. 1370/2010 al cărei model este prevăzut în Anexa nr.1 la prezentul Statut;

Stema comunei Romos, județul Hunedoara, se compune dintr-un scut triunghiular cu marginile rotunjite, tăiat.

În partea superioară, în câmp roșu, se află un car, de cult, de aur.

În vârful scutului, în câmp albastru, se află o carte deschisă, de argint.

Scutul este trimbrat de o coroană murală de argint cu un turn crenelat.

Semnificațiile elementelor însumate

Carul amintește de tezaurul arheologic aparținând cultului soarelui din epoca bronzului.

Cartea simbolizează tradiția culturală a comunei, încă din secolul al XV-lea.

Coroana murală cu un turn crenelat semnifică faptul că localitatea are rangul de comună.

Art. 2. - (1) Comuna Romos, județul Hunedoara are reședința în satul Romos.

(2) Delimitarea teritorială a Comunei Romos: Venind dinspre vest, prin Deva-Orastie, pe Drumul European E68 (acces posibil și pe autostrada Arad-Sibiu, cu coborare spre Geoagiu-Orastie), la sensul giratoriu din dreptul haltei de cale ferată Geoagiu se virează la stânga și după 5 km de drum asfaltat, se ajunge în centrul Comunei Romos.

Accesul spre satele componente: Romosel - 3 km distanță de centrul comunei, pe drumul communal DC 48 B modernizat; Vaidei - 5 km de centrul comunei, pe drumul communal DC49, modernizat (bifurcație spre Vaidei, la intrarea în Romos); Pișchinti - 7 km de centrul comunei, pe drumul communal DC49, modernizat (prin Vaidei); Ciungu Mare - 14 km din centrul comunei, pe drumul communal DC48B, nemodernizat (prin Romoșel, urmează 11 km de drum forestier, ultima parte accesibilă doar cu autoturisme de teren).

Pe de altă parte, apropierea de Drumul European E68 și, în consecință, accesul ușor spre orașele învecinate Orăștie (cca 5,4 km) și Cugir (cca 30 km), puternic industrializate până în anii 90 ai secolului trecut, au constituit ocazia pentru foarte mulți locuitori din Romos de a avea, pe de o parte, surse de venit stabile și destul de consistente pentru vremurile respective, iar pe de altă parte de a obține calificări și specializări valoroase. În plus, rigoriile sistemelor industriale în care au activat le-au creat obișnuințe legate de eficiență și bună administrare.

Din punct de vedere al regiunilor de dezvoltare, comuna Romos este situată în Regiunea Vest, alcătuită din punct de vedere administrativ-teritorial din patru județe: Arad, Caraș-Severin, Hunedoara și Timiș.

Localitatea este amplasată la 5,4 km de mun. Orastie, respectiv 40 km de municipiul Deva – reședința județului Hunedoara și la circa 90 km de orașul Sibiu (unde se află cel mai apropiat aeroport).

(3) Comuna Romos este alcătuită din cinci sate componente: Romos centrul de comuna, Romosel, Vaidei, Pișchinti și Ciungu-Mare.

(4) Prezentarea grafică și descriptivă, respectiv suprafața teritorial administrativă a Comunei Romos sunt prevăzute în Anexa nr. 2 la prezentul Statut.

Art. 3.-(1) Comuna Romos, județul Hunedoara, dispune de o rețea hidrografică formată din parauri.

(2) Pe teritoriul Comunei Romos, județul Hunedoara, după caz, se regăsesc o floră și faună diverse.

(3) Comuna Romos, dispune de o mare diversitate de soluri.

(4) Resursele de subsol ale Comunei Romos, sunt formate din alte resurse.

(5) Clima, denumirea faunei și florei de pe raza teritorială a Comunei Romos și denumirea raurilor se regăsesc în Anexa nr.3 la prezentul Statut.

Art. 4.-(1) Comuna Romos, județul Hunedoara este considerată, pe drept cuvânt, una din cele mai importante comune ale județului Hunedoara. Se învecinează, ca teritoriu administrativ, cu 2 orașe și un municipiu: mun.Orăștie, oraș Geoagiu, oraș Cugir și cu o altă comună importantă, Beriu, poziționată, la rândul ei, pe un drum ce tinde să devină din ce în

ce mai căutat de turiștii români și străini: cel care duce spre vestigiile dacice din Munții Orăștiei, cetățile Costești, Blidaru și Sarmizegetusa Regia.

De altfel, actualul teritoriu al comunei Romos a făcut, el însuși, parte din „inima” regatului dac. O dovedesc urmele care pot fi văzute și astăzi, atât pe Cioaca Grădiștei, unde se presupune că a existat o cetate a dacilor, care făcea parte din lanțul exterior de fortificații al capitalei Sarmizegetusa Regia, cât și pe Dealul Cetățuia, unde există încă urmele unei alte cetăți a dacilor. Ambele se află în imediata vecinătate a satului Romoșel. De asemenea, civilizația de tip roman, instituită după cucerirea Daciei, a lăsat numeroase urme pe teritoriul comunei. Și astăzi, drumul care traversează câmpia de la nordul satului Romos este numit de localnici Drumul lui Traian.

Cele de mai sus dovedesc vechimea și stabilitatea populației de pe aceste meleaguri. Prima atestare documentară, în înscrisuri, a comunei, datează din 1208. Există, însă, dovezi ale existenței umane mult mai vechi. Pe teritoriul actual al comunei, la locul numit Făgădău, la bifurcația drumurilor spre Romos și Vaidei, a existat o așezare omenească bine civilizată și stabilă încă din epoca bronzului. Aici a fost descoperit un celebru tezaur, din care face parte „Carul de bronz”, expus astăzi într-un muzeu din Viena.

Un moment important în evoluția comunității, cu urmări vizibile și în zilele noastre, l-a constituit colonizarea și așezarea în acest teritoriu a unei populații de origine germanică, pe ai cărei membri îi numim astăzi, generic, sași. Colonizarea a avut loc la jumătatea secolului al XII-lea, în timpul domniei regelui maghiar Geza al II-lea. Romos – în județul Hunedoara – și Berghin și Ighiu – în județul Alba – au fost primele localități din Transilvania în care s-au stabilit sașii. Ei proveneau din „Sfântul Imperiu Roman de Națiune Germană” și au fost înregistrați ca primi hospites regni (primii oaspeți ai regatului). Erau, de fapt, flanderers, adică locuitori ai Flandrei (actualul teritoriu al Belgiei) și, ca o coincidență, aveau ca loc de baștină o localitate cu nume asemănător: Rumes. De altfel, însăși localitatea Romos a apărut, în unele înscrisuri, sub acest nume. De-a lungul vremii, denumirea satului Romos a cunoscut diferite modificări, care sunt, de fapt, scrieri diferite ale aceluiași nume: 1206-RAMOS, 1291-ROMS, 1332-RAMAS, 1333- RAMACH, 1334-RAMAZ, 1487-RWMSZ, 1507-RUMAZ, 1557-RAMZ, 1563-RHWMASZ, 1578-ROMAZ, 1579-RUMAZ, 1639- ROMOSZ, 1750-SZASZ, 1850-ROMOS.

Cele două populații nu s-au asimilat una pe alta, dovadă că fiecare era păstrătoarea unei culturi puternice. Și nici nu au existat manifestări ale unor tendințe dominatoare, din partea uneia sau alteia. Și-au păstrat identitatea, dar au trăit alături, împărțind împreună și bune și rele, astfel încât Romosul poate fi considerat un exemplu de toleranță și conviețuire pașnică, de-a lungul a multe secole. O conviețuire benefică, concretizată prin preluarea de către fiecare din ele a elementelor valoroase din cultura, materială sau imaterială, a celeilalte. Românii au învățat de la sași rigoarea și organizarea.

Coloniștii, țărani și meșteșugari, au adus cu ei deprinderile mai avansate ale Occidentului.

Prezența sașilor la Romos a avut o influență semnificativă asupra dezvoltării economice ulterioare și chiar asupra modului de viață al populației autohtone. Arhitectura satului a primit caracteristicile săsești, iar oamenii sunt și astăzi mai gospodari și mai bine integrați în comunitate. Sașii au preluat de la localnici știința cultivării plantelor specifice zonei, cea a prelucrării lemnului, chiar unele obiceiuri și, nu în ultimul rând, dăruirea și dragostea față de locurile natale. În acest fel au rezistat, împreună, în fața năvălirilor turcești și, nu de puține ori, au luptat cot la cot împotriva acestora.

În 1438, Romosul a fost distrus aproape în totalitate de turci, iar cea mai mare parte a populației a fost ucisă. Supraviețuitorii s-au retras în munți, s-au reorganizat, iar răzburarea lor a fost cumplită patru decenii mai târziu când, la locul numit Șanțul (sau Pârâul) turecului, au urmărit și distrus rămășițele armatelor turcești învinse în bătălia de la Câmpul pâinii.

(2) Evoluția istorică a Comunei Romos. se regăsește în Anexa nr.4 la prezentul Statut.

Art. 5.- (1) Populatia Comunei Romos, numara aproximativ 2641 locuitori.

(2) Componenta si structura populatiei UAT Comuna Romos, judetul Hunedoara, se regaseste in Anexa nr.5 la prezentul Statut.

(3) Aspectele privind numarul populatiei se actualizeaza in urma recensamantului in vederea respectarii dreptului cetatenilor apartinand unei minoritati nationale de a folosi limba lor materna in relatia cu administratia publica locala si cu serviciile deconcentrate.

CAPITOLUL II

Autoritățile administrației publice locale

Art. 6.- (1) Autoritatile administratiei publice locale sunt:

- a) Consiliul Local al Comunei Romos, reprezinta autoritate deliberativa de la nivelul Unitatii Administrativ Teritoriale Comuna Romos, judetul Hunedoara. Consiliul Local al Comunei Romos este format din 11 membrii.
- b) primarul Comunei Romos, ca autoritate executiva;
- c) la nivelul Comunei Romos, Consiliul Local , a ales un viceprimar.

(2) Apartenenta politica a consilierilor locali este urmatoarea:

	Partid	Consilieri	Componența Consiliului							
	<u>Partidul Național Liberal</u>	6								
	<u>Uniunea Salvați România</u>	3								
	<u>Partidul Social Democrat</u>	1								
	<u>Partidul Alianța Liberalilor și Democraților</u>	1								

(3) Constituirea Consiliului Local al Comunei Romos, judetul Hunedoara,, s-a constatat prin Ordinul Prefectului Judetului Hunedoara.

(4) Componenta nominala , perioada de exercitare a mandatelor alesilor locali, precum si apartenenta politica a acestora, incepand cu anul 2020, sunt prevazute in Anexa nr. 6. la prezentul Statut

Art. 7.- (1) Autoritatile administratiei publice locale au dreptul de a conferi si retrage titlul de cetatean de onoare persoanelor fizice romane sau straine pentru Comuna Romos.

(2) Criteriile potrivit carora autoritatile administratiei publice locale au dreptul de a conferi si retrage titlul de cetatean de onoare persoanelor fizice romane sau straine, precum si regulamentul aplicabil se regasesc in Anexa nr. 7, la prezentul Statut.

CAPITOLUL III

Căi de comunicații

Art. 8.- (1) Raza teritorială a Comunei Romos, județul Hunedoara este tranzitată, de rețeaua rutieră, astfel cum este prezentată în **Anexa nr.8, la prezentul Statut.**

(2) Drumuri comunale DC 48 (Romos-Orastie)

DC 49 (Vaidei-Pischinti-Izvorul Aurel Vlaicu)

DC 48 B (DN7 -Romos-Romosel-limita județ Alba)

- tronsonul A1 – Deva – Sebes cu punct de urcare – ieșire – în apropierea localității Romos

La toate acestea se adaugă străzile de pe teritoriul comunei Romos – care completează sistematizarea stradală.

Ca urmare a posibilităților existente, cu sume accesate prin programe FEADR și din bugetul local, Primăria comunei Romos a asigurat reabilitarea străzilor și drumurilor din comuna - cu îmbrăcăminte bituminoasă sau pietruire.

În partea de nord-vest a comunei trece linia de cale ferată Simeria -Orăștie – Aurel Vlaicu –Șibot, care dispune de halta CFR –Geoagiu și gara Aurel Vlaicu.

Alimentarea cu combustibil se poate face de la stația situată , pe DN7 situate la intrarea, respectiv ieșirea în și din Municipiul Orăștie.

CAPITOLUL IV

Principalele instituții care își desfășoară activitatea pe raza teritorială a unității administrativ - teritoriale

Art. 9.- (1) În Comuna Romos, județul Hunedoara, funcționează 1 unitate de învățământ cu personalitate juridică și anume Școala Gimnazială Romos, careia îi sunt arondate unitățile de învățământ din satul Romos și Vaidei.

(2) Pe teritoriul satului Romos, județul Hunedoara, școala este menționată în urmă cu circa 7 secole, prima investiție de acest fel aparținând comunității sașilor colonizați aici pe la jumătatea secolului al XII-lea. Apoi, prin secolul XIV, documentele menționează și o școală a românilor, aflată în tinda Bisericii ortodoxe din Romos. La jumătatea secolului XIX, s-a construit la Romos o clădire din lemn, prima cu destinația de a fi o școală confesională greco-catolică iar în anul 1892, din fondurile comunității ortodoxe romosane și cu un împrumut de la Banca “Albina” din Orastie, s-a construit din zid actualul sediu al școlii primare, care datorită numărului tot mai mare de elevi a fost extins în anii 1950 și 1960.



Foto:Școala Gimnazială Romos

Sediul Școlii Gimnaziale din Romos a fost ridicat în 1975, având 8 sali de clasă, un laborator, teren de fotbal precum și celelalte utilități anexe. În prezent școala dispune de: un cabinet de limba română, un cabinet de geografie, un cabinet de istorie, un cabinet de matematică, un cabinet de biologie, un cabinet de informatică dotat cu 20 de calculatoare, un laborator de fizică și chimie.

Tabel număr total de prescolari/elevi 2019-2021:

Comuna	Anul de referință	Număr total prescolari	Nr.total elevi
ROMOS	2019	50	177
ROMOS	2020	45	171
ROMOS	2021	40	160

(3) Reteaua de învățământ a Comunei este redată în Anexa nr.9 la prezentul Statut.

Art. 10-(1) Pe raza teritorială a Comunei Romos, județul Hunedoara, își desfășoară activitatea 4 instituții de cultură, (Cămin Cultural Romos, Cămin Cultural Romosel, Cămin Cultural Vaidei și Cămin Cultural Pischinti), tipul și denumirea manifestărilor culturale regăsindu-se în Anexa nr.9 la prezentul statut.

(2) UAT Comuna Romos, județul Hunedoara, participă la finanțarea manifestărilor culturale de la bugetele locale, din venituri proprii, fonduri externe rambursabile și nerambursabile, contracte cu terți, după caz, potrivit legii.

Art. 11-(1) Pe raza teritorială a Comunei Romos, se asigură asistența medicală profilactică și curativă.

(2) UAT Comuna Romos, județul Hunedoara, participă la finanțarea activităților de asistență de sănătate publică de la bugetele locale, din venituri proprii, fonduri externe rambursabile și nerambursabile, contracte cu terți, după caz, potrivit legii.

(3) Asistenta medicala profilactica si curativa prevazuta la alin.(1), se realizeaza, daca este cazul, prin:

a) cabinete medicale ambulatorii ale medicilor de familie.

(4) Lista cu numarul si denumirea cabinetelor medicale prin care se asigura asistenta medicala sunt prevazute in Anexa nr.9 la prezentul Statut.

Art. 12 (1) Pe raza teritoriala a Comunei Romos, judetul Hunedoara, se asigura servicii sociale definite potrivit art.30 din Legea asistentei sociale nr. 292/2011, cu modificarile si completarile ulterioare.

(2) UAT Comuna Romos, judetul Hunedoara, asigura cadrul pentru furnizarea serviciilor sociale prevazute la alin.(1).

(3) Lista cu tipul serviciilor sociale asigurate de UAT Comuna Romos, judetul Hunedoara se regaseste in Anexa nr. 9 la prezentul Statut.

CAPITOLUL V

Funcțiuni economice ale unitatii administrativ-teritoriale

Art. 13. Principalele functiuni economice sunt prevazute in Anexa nr.10 la prezentul Statut.

CAPITOLUL VI

Bunurile din patrimoniul unitatii administrativ-teritoriale

Art. 14-(1) Patrimoniul Comunei Romos, judetul Hunedoara este compus din bunurile mobile si imobile care apartin domeniului public si domeniului privat al UAT Comuna Romos, judetul Hunedoara, precum si din totalitatea drepturilor si obligatiilor cu caracter patrimonial.

(2) Inventarul bunurilor aflate in patrimoniul UAT Comuna Romos, judetul Hunedoara, se actualizeaza ori de cate ori intervin evenimente de natura juridica si se publica pe pagina de internet a UAT Comuna Romos, judetul Hunedoara.

CAPITOLUL VII

Infrastructura de utilități

Art. 15 (1) Reteaua de alimentare cu apă potabilă a Comunei Romos, judetul Hunedoara:

Sursa de apă pentru localitățile componente este râul Romos, în acest sens realizându-se în amonte de captarea de apă existentă o nouă captare, împreună cu gospodăria de apă aferentă, rezervoarele - tampon si rețeaua de aducțiune si distribuție. Aceasta rețea urmează în general traseul drumurilor DC 48A si DC 48 B, pe parcursul careia, între localitățile Romosel si Romos exista doua rezervoare de stocare.

În localitatea Ciungu Mare, având în vedere dezvoltarea spațială pe o suprafață foarte mare, realizarea unui sistem de alimentare cu apă devine neeficientă si conduce la costuri de realizare si întreținere mari, drept dovadă toate gospodăriile izolate din localitate având realizate captări locale de izvoare.

În satul Romoșel gospodăria de apă este amplasată în extravilanul satului și cuprinde:

a) Stația de tratare. Este containerizată de tip monobloc cu o capacitate maximă de 30 mc/h, realizând un volum de apă 600 mc/zi. Stația de tratare este amplasată în extravilanul localității Romosel, este montată pe platforma de beton si este acoperită într-o construcție de structură din zidărie portanță si de acoperis tip șarpantă cu învelitoare de țiglă.

b) Rezervoare de înmagazinare sunt amplasate astfel:

□ 2 x 50 mc la statia de tratare pentru asigurarea rezervei de incendiu si de compensare pentru satul Romosel;

□ 1 x 150 mc la iesirea din satul Romosel pentru asigurarea rezervei de incendiu si de compensare pentru satul Romos;

□ rezervor tampon apa bruta, din fibra de sticla montat aerian, in incinta statiei de tratare, o constructie cu un volum de 12 mc.

c) Stația de clorare, este in incinta statiei de tratare si are doua compartimente unul in care se afla buteliile de clor si aparatul de dozare, iar celalalt in care se afla pompa pentru ejectoare de clor, instalatia de contorizare si instalatiile anexe.

d) Statia de pompare apa bruta. Pentru pomparea apei in rezervorul de apa bruta de 12 mc se va monta o statie de pompare avand $Q=5,0$ l/s, $H=5$ m col H_2O , $P=7,5$ kw montata in clădirea statiei de tratare. Distribuția apei către consumatori se realizează gravitațional.

În totalitatea lor, rețelele de distribuție și tductiune, rezervoarele de înmagazinare a apei, Stația de pompe împreună cu echipamentele aferente, fac parte din domeniul public și privat al comunei Romos, patrimoniu care a fost concesionat către SC Apa Prod SA Deva în anul 2015.

(2) Rețeaua de canalizare a Comunei Romos:

Au fost finantate prin PNDR lucrări in ceea ce priveste canalizarea localitatilor Romoșel si Romos.

Traseele de canalizare ce s-au executat au urmarit traseele drumurilor principale, functioneaza gravitațional si se descarca in trei statii de epurare locale (doua pentru localitatea Romosel si una pentru localitatea Romos), emisar fiind raul Romos si un afluent al acestuia.

Localitatea aparținătoare comunei Romos si anume Pischinti nu dispune de retea de canalizare menajeră sau pluvială. Sursele de alimentare cu apă sunt aproape inexistente, apa asigurându-se si din surse proprii (fântâni) in satul Pischinti.

Rețelele de canalizare menajeră și pluvială, precum și cele două stații de epurare sunt concesionate către SC Apa Prod SA Deva, din anul 2015.

In localitatea Vaidei lucrarile de apa si canalizare, finantate prin PNDR avand ca obiect: "Extinderi, captare si retea alimentare cu apa comuna Romos, înfiintare retea canalizare in satul Vaidei, Comuna Romos, judetul Hunedoara,,," sunt finalizate, urmand a fi predate la operatorul regional.

(3) Alimentarea cu energie electrică

Rețele de energie electrică :

Teritoriul administrativ al comunei Romos se intersecteaza in partea nordica, pe teritoriu extravilan cu Liniile Electrice Aeriene LEA 220kV Mintia – Alba Iulia si LEA 400 kV Mintia – Sibiu. Conform avizului Companiei Nationale de Transport al Energiei Electrice – Sucursala de Transport Timisoara nr. 7327/2010, zona de protectie si siguranta fata de retele se constituie intr-un culoar terestru de 75 m latime (37,5m stanga + 37,5 m dreapta fata de axul liniei) pentru retele de 400 kV si un culoar terestru de 55 m latime (27,5m stanga + 27,5 m dreapta fata de axul liniei) pentru retele de 220 kV.

Toate localitățile de pe raza comunei Romos sunt alimentate cu energie electrică prin intermediul unor linii electrice aeriene de 20 kV, provenind din statia de transformare 110 kV – 20 kV Orastie. Rețelele de distributie sunt aeriene, din posturi de transformare

aeriane de 20 kV – 0,4 kV, pe trasee ce urmaresc strazile de acces. Iluminatul stradal este si el prezent in toate localitatile, pozat pe stalpii de JT din intravilan.

In ce privește satul Ciungu Mare putem spune ca este racordat la rețeaua de alimentare cu energie electrică in procent de 95 %, existând in prezent un număr 2 gospodarii situate in catunul Frasinei care nu beneficiază de racordare la energia electrică din cauza ca nu este rețea de alimentare cu energie electrică.

Pe teritoriul comunei Romos, județul Hunedoara, se regasesc :

1. Rețele de înalta tensiune, rețele de medie tensiune, rețele de joasă tensiune pentru consumatori casnici și industriali:

Instalații aferente :

1. Post de transformare aerian (PTA) –Romos -2, Romosel-2, Vaidei-1, Pischinti-1, Ciungu Mare-1
2. Rețelele electrice aeriene sunt din cablu de aluminiu, pe stâlpi de beton.
3. Nu sunt probleme deosebite legate de furnizarea energiei electrice.

(4) Alimentarea cu gaze naturale:

Partea nord – vestică extremă a teritoriului administrativ al comunei Romos este traversată de trei conducte magistrale de gaz metan (Vest 1, 2 și 3). Traseul conductelor urmărește în general traseul drumului național DN 7 – E 68, situându-se pe partea dreaptă a sensului de mers înspre Sebes. Conducele magistrale sunt paralele între ele, la o distanță de cca. 6 m. distanța dintre axul drumului național și prima conductă variază de-a lungul traseului, fiind de cca. 100 – 150 m.

Distanțele de siguranță față de rețelele magistrale de transport gaze naturale sunt cele impuse prin avizul Transgaz SA Medias.

Rețeaua de alimentare de presiune medie urmărește traseul drumului comunal DC 48 B. Rețelele locale de distribuție sunt în mare parte realizate, cu propunerea de finalizare a acestora.

Toți locuitorii localității Romos sunt conectați sau au posibilitatea de a se conecta la rețelele de gaze naturale.

Rețelele de gaze naturale existente sunt de două feluri:
rețele de presiune redusă
rețele de presiune medie.

Asigurarea debitului de gaze naturale face obiectul de activitate al E. ON GAZ ROMÂNIA, SEDIUL SOCIAL TG. MUREȘ, REGIONALA VEST TIMIȘOARA, CENTRUL DE REȚEA DEVA.

CAPITOLUL VIII

Atribuirea si schimbarea denumirilor de strazi si de obiective de interes public local

Art. 16-(1) Comuna Romos, judetul Hunedoara, atribuie sau schimba denumirile de: strazi si de obiective de interes public local, precum si pentru obiective si institutii de interes local aflate in subordinea sa, cu respectarea prevederilor Ordonantei Guvernului nr. 63/2002 privind atribuirea sau schimbarea de denumiri, aprobata cu modificari prin Legea nr. 48/2003, cu modificarile si completarile ulterioare.

(2) In situatia in care, prin proiectele de hotarari ale consiliului local se propune atribuirea ca denumire a unor nume de personalitati ori evenimente istorice, politice, culturale sau de orice alta natura ori schimbarea unor astfel de denumiri, aceste hotarari vor putea fi adoptate numai dupa ce au fost analizate si avizate de comisia de atribuire de denumiri judeteană, in conformitate cu prevederile Ordonantei Guvernului nr. 63/2002 privind atribuirea sau schimbarea de denumiri, aprobata cu modificari prin Legea nr. 48/2003, cu modificarile si completarile ulterioare

(3) Schimbarea denumirilor institutiilor publice si a obiectivelor de interes judetean, se face prin hotarare a consiliului judetean, cu avizul consiliului local pe al carui teritoriu administrativ sunt amplasate institutiile si obiectivele in cauza, in conformitate cu prevederile Ordonantei Guvernului nr. 63/2002 privind atribuirea sau schimbarea de denumiri, aprobata cu modificari prin Legea nr. 48/2003, cu modificarile si completarile ulterioare.

CAPITOLUL IX

Societatea civila, respectiv partidele politice, syndicatele, cultele si organizatiile nonguvernamentale care isi desfasoara activitatea in unitatea administrativ-teritoriala

Art. 17-(1) UAT Comuna Romos, judetul Hunedoara, realizeaza un cadru de cooperare sau asociere cu organizatii neguvernamentale, asociatii sportive, institutii culturale si artistice, organizatii de tineret, in vederea finantarii si realizarii unor actiuni sau proiecte care vizeaza dezvoltarea comunitatii.

(2) UAT Comuna Romos, judetul Hunedoara, acorda o atentie deosebita proiectelor culturale si educative cu caracter local, regional, national, european si international, care se incadreaza in strategia de dezvoltare a unitatii administrativ-teritoriale.

(3) UAT Comuna Romos, judetul Hunedoara poate acorda finantari nerambursabile de la bugetul local, in baza Legii nr. 350/2005 privind regimul finantarilor nerambursabile din fonduri publice alocate pentru activitati nonprofit de interes general, cu modificarile si completarile ulterioare.

(4) Lista cu denumirea organizatiilor partidelor politice care isi desfasoara activitatea pe raza teritoriala a UAT Comuna Romos, judetul Hunedoara, se regaseste in Anexa nr. 11 la prezentul Statut

Art. 18-(1) In UAT Comuna Romos, judetul Hunedoara, isi desfasoara activitatea cultele religioase prevazute in Anexa nr.12 la prezentul Statut.

CAPITOLUL X

Participare publica

Art. 19- Populatia din UAT Comuna Romos, judetul Hunedoara este consultata si participa la dezbaterea problemelor de interes local dupa caz, astfel:

- a) prin intermediul referendumului local, organizat in conditiile legii;
- b) prin intermediul adunarilor cetatenești organizate pe sate, in mediul rural;

- c) prin dezbaterile publice asupra proiectelor de acte administrative;
- d) prin participarea la ședințele consiliului local;
- e) prin alte forme de consultare directă a cetățenilor, stabilite prin regulamentul de organizare și funcționare al consiliului.

Art. 20. - (1) În funcție de obiectul referendumului local, modalitatea de organizare și validare a acestuia se realizează cu respectarea prevederilor Legii nr. 3/2000 privind organizarea și desfășurarea referendumului, cu modificările și completările ulterioare sau ale Ordonanței de urgență a Guvernului nr. 57/2019, cu modificările și completările ulterioare, după caz.

(2) Referendumul local se poate organiza în toate satele și localitățile componente ale comunei ori numai în unele dintre acestea.

CAPITOLUL XI

Cooperare sau asociere

Art. 21. – UAT Comuna Romos, județul Hunedoara, se asociază sau cooperează, după caz, cu persoane juridice de drept public sau de drept privat române sau străine, în vederea finanțării și realizării în comun a unor acțiuni, lucrări, servicii sau proiecte de interes public local cu respectarea prevederilor art. 89 din Ordonanța de urgență a Guvernului nr. 57/2019, cu modificările și completările ulterioare.

Art. 22. - (1) UAT Comuna Romos, județul Hunedoara, aderă la asociații naționale și internaționale ale autorităților administrației publice locale, în vederea promovării unor interese comune.

CAPITOLUL XII

Dispoziții tranzitorii și finale

Art. 24. – Anexele nr.1-12 fac parte integrantă din prezentul statut, aprobat prin Hotărârea Consiliului Local nr.....2022

Art. 25. - Orice modificare care are ca obiect modificarea Statutului UAT Comuna Romos , județul Hunedoara sau a anexelor acestuia se realizează numai prin hotărâre a autorității deliberative.

Art. 26 - Prezentul statut și anexele acestuia, se actualizează, în funcție de modificările și completările apărute la nivelul elementelor specifice ale acestora. cel puțin o dată pe an.

Romos la2022


Initiator,
Primar
Csatlos-Konecz Dani

Avizat,
Secretar General al comunei Romos
Ginfaleanu-Stanciu Daniela-Alina

ROMÂNIA
JUDEȚUL HUNEDOARA
CONSILIUL LOCAL AL COMUNEI ROMOS
tel/fax 0254/245620; 0254/245603 ; office@romos.ro

Anexa nr. 1 la Statut

Modelul Stemei UAT Comuna Romos, județul Hunedoara



Stema comunei Romos, județul Hunedoara, se compune dintr-un scut triunghiular cu marginile rotunjite, tăiat.

În partea superioară, în câmp roșu, se află un car, de cult, de aur.

În vârful scutului, în câmp albastru, se află o carte deschisă, de argint.

Scutul este trimbrat de o coroană murală de argint cu un turn crenelat.

Semnificațiile elementelor însumate

Carul amintește de tezaurul arheologic aparținând cultului soarelui din epoca bronzului.

Cartea simbolizează tradiția culturală a comunei, încă din secolul al XV-lea.

Coroana murală cu un turn crenelat semnifică faptul că localitatea are rangul de comună

Romos la 09.12.2022

Initiator,
Primar
Csatlos-Konecz Daniela-Mihaiela

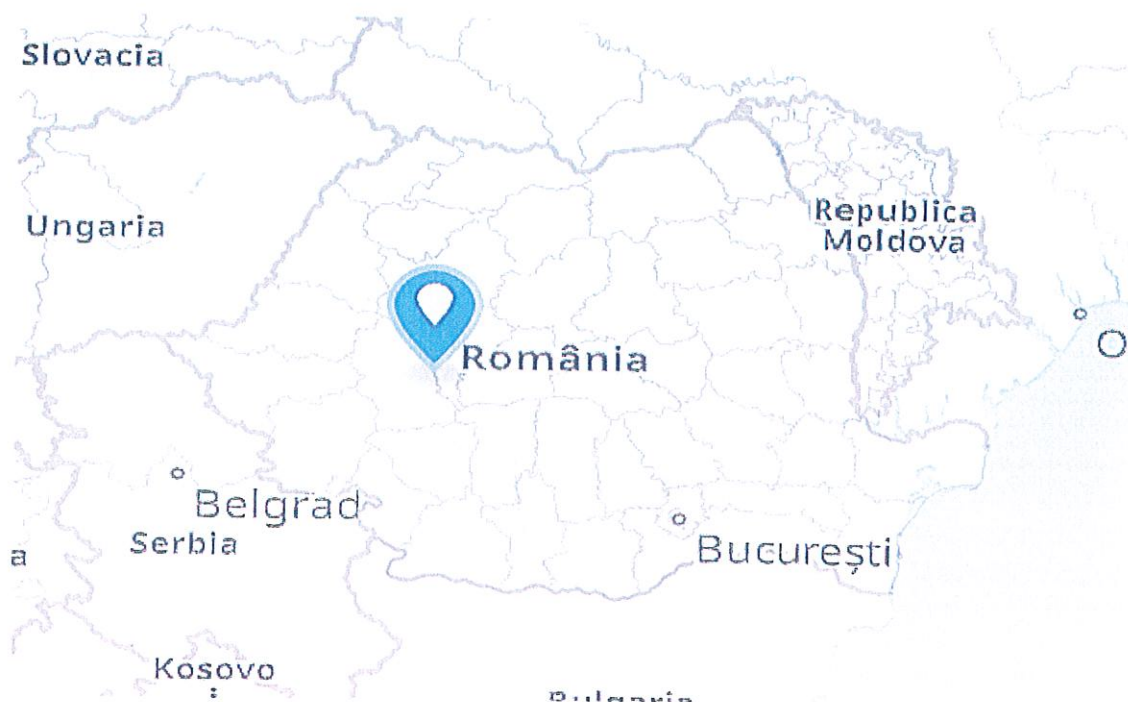
Avizat,
Secretar General al comunei Romos
Ginfaleanu-Stanciu Daniela-Alina

Anexa nr. 2 la Statut

**Prezentarea grafica si descriptiva, respectiv suprafata teritorial administrativa a Comunei
Romos**

Teritoriul administrativ al comunei Romos este situat în partea estică a județului Hunedoara, la limita cu județul Alba. Situat în partea vestică a Transilvaniei, acesta este străbătut de culoarul râului Mureș în partea nordică, și continuă înspre sud cu înălțimi aparținând munților Sureanu, altitudinea maximă culminând cu Vf. Tomnatic (1086 m).

Peisajul este cu preponderență unul deluros, cu o zonă de câmpie în partea nordică și nord vestică.



Comuna se învecinează cu teritoriile administrative ale următoarelor localități :

- La sud - vest cu comuna Beriu ;
- La vest și nord – vest cu municipiul Orăștie ;
- La nord cu orașul Geoagiu.

Satele componente: Ciungu Mare, Pișchintii, Romos (reședința), Romoșel și Vaidei.

1. Accesul în comuna Romos se poate realiza cu ușurință din autostrada A1 Arad – Sibiu:



2. Accesul se poate face din Drumul European E68:



3. Accesul spre satele componente:
4. Romoșel - 3 km distanță de centrul comunei, pe drumul comunal DC 48B, modernizat;
5. Vaidei - 5 km de centrul comunei, pe drumul comunal DC49, modernizat (bifurcație spre Vaidei, la intrarea în Romos);
6. Pișchinti - 7 km de centrul comunei, pe drumul comunal DC49, modernizat (prin Vaidei);
7. Ciungu Mare - 14 km din centrul comunei, pe drumul comunal DC48B (prin Romoșel, urmează 11 km de drum forestier, ultima parte accesibilă doar cu autoturisme de teren).

Localitatea este amplasată la 14 km de municipiul Orăștie, respectiv 40 km de municipiul Deva – reședința județului Hunedoara și la circa 90 km de orașul Sibiu (unde se află cel mai apropiat aeroport).

Suprafata teritorial administrativa a comunei Romos, judetul Hunedoara.

<i>Categorii</i>	<i>SUPRAFATA (HA)</i>
Intravilan	534,13
Circulatii	135
Teren arabil	2801
Ape	48
Pasune, fanete	3161
Padure	3450
Total	9857

Romos la 09.12.2012

Initiator,
Primar
Csatlos-Koncz Daniela-Mihaiela

Avizat,
Secretar General al comunei Romos
Ginfaleanu-Stanciu Daniela-Alina

Clima, Hidrografia, flora, fauna si tipul solurilor de la nivelul unitatii administrativ-teritoriale Comuna Romos, judetul Hunedoara

Clima:

Clima comunei Romos, judetul Hunedoara, este specifică întregului Podiș al Transilvaniei și aparține sectorului cu climă temperat continentală, cu influențe oceanice și în cel cu climă de munți mijlocii, mici și dealuri. Climatul din comuna Romos aparține celui de coline și dealuri cu variații de microclimat local. Variațiile atmosferice relativ scăzute, presiunea atmosferică uniformă, asociațiile temperaturii și umezelii aerului destul de reduse, predominarea timpului senin ca și scăderea precipitațiilor sub media pe țară, iată doar câteva din elementele climatologice resimțite aici. Poziția geografică de bazinet depresionar, explică în același timp existența unor ierni relativ blânde (-2°C).

Temperatură, unul din principalele elemente climatologice pe anii 1992-2000 are media de $+10,1^{\circ}\text{C}$, iar pe perioada 1982-1991 este de $+9,2^{\circ}\text{C}$.

. Din analiza temperaturilor pe anii 1982-1991 rezultă că temperatură medie a lunii ianuarie variază între $1,8^{\circ}\text{C}$ în 1988 și $-7,8^{\circ}\text{C}$ în 1985, iar a lunii iulie prezintă mici oscilații în jurul valorii de 20°C . Dacă facem aceeași analiză pe anii 1992-2000, rezultă că temperatură medie a lunii ianuarie variază între $1,0^{\circ}\text{C}$ în 1988 și -27°C în 1995, iar a lunii iulie prezintă unele oscilații în jurul valorii de 20°C . Temperatură a fost de $39,6^{\circ}\text{C}$ (13 VII 1963), iar minima absolută de $-33,8^{\circ}\text{C}$ (24 I 1963). În ceea ce privește regimul înghețului, numărul de zile dintr-un an calendaristic cu temperaturi sub 0°C variază în jurul cifrei de 10^oC, repartizate pe perioada lunilor noiembrie-martie. Un număr mic de zile cu îngheț se înregistrează de obicei la sfârșitul lunii octombrie, când de fapt cade și prima brumă de toamnă.

Nebulozitatea prezintă valori medii anuale normale cu trei maxime principale în lunile noiembrie-decembrie, ianuarie-februarie și alt maxim în mai și un minim important în august. Zilele senine predomină vara. În strânsă legătură cu graficul de nebulozitate, se află insolația. Durata strălucirii soarelui este cu cele mai ridicate valori în perioada iunie-septembrie.

Precipitațiile însumează în zona Romos, valori medii anuale de 560-620 l/mp/an, socotite relativ reduse în condițiile de regiune împădurită. În general, se observă menținerea unei trăsături caracteristice și anume a predominării ploilor de primăvară, maxim de precipitații fiind înregistrat în lunile aprilie-mai, de asemenea și un maxim în septembrie, scăderea fiind în ianuarie, februarie. Precipitațiile cele mai frecvente sunt în lunile de primăvară și toamna. Ele sunt însă de scurtă durată, uneori sub formă de averse cu cantități însemnate de apă, spre deosebire de cele din timpul iernii cu aspect persistent sub formă de zăpadă. Umiditatea relativă a aerului este în medie de 70-80°C.

Datorită așezării, comunei se află la adăpost de curenții reci din nord ceea ce se reflectă în iernile blânde de care avem parte.

Principalele caracteristici ale climei comunei Romos:

8. Temperatură medie anuală: + 9,7 °C
9. Temperatură minimă absolută a aerului: - 33,8 °C
10. Temperatură maximă absolută a aerului: + 39,6 °C

Relieful și solurile:

Situată în partea vestică a Transilvaniei, comuna este străbătută de culoarul râului Mureș în partea nordică și continuă înspre sud cu înalțimi aparținând munților Șureanu, altitudinea maximă culminând cu Vf. Tomnatic (1086 m).

Peisajul este cu preponderență unul deluros, cu o zonă de câmpie în partea nordică și nord-vestică.



Foto:Zona Montană Romos

Solurile amplasate pe terasa râului Mureș sunt predominant luto-nisipoase cu drenaj bun, cu mici excepții în locurile mai joase predominând solurile gleizate unde în ani cu ploi abundente se instalează apa și totodată plantele acvatică (ex. trestia)

Pe terasa satului Romos și Vaidei predomină solurile de tip cernoziom-levigat pretabile pentru plantele de cultură. Pe culmile dealurilor din preajma satelor își fac prezența solurile de tip brun-roscaț de pădure, pe care s-a instalat vegetația forestieră, întinzându-se de la 400 m altitudine până la 1300 m altitudine. Pe terenurile din preajma satelor sunt pomi fructiferi atât în livezi compacte cât și răzleți.

Din punct de vedere al PH-ului predomină solurile de tip neutru spre acid necesitând intervenția cu carbonat de calciu pentru neutralizarea acidității solului. În general solurile existente suportă o mare diversitate de plante de cultură care se pot cultiva pe întreaga suprafață a comunei Romos.

Hidrografia:

Bazinul hidrografic ce dispută cursurile de apă de pe teritoriul comunei este cel al râului Mureș, două cursuri mai importante de apă, râul Romos și pârâul Vaidei, colectoare ale tuturor cursurilor de apă din zonă. În partea sudică predomină văile adânci, cursurile

de apa fiind de tipul montan, cu aspect vijelios, de torenti, care isi incetinesc curgerea inspre nord, in zona de campie, aproape de varsare.



Foto: Balta Romos

Flora și fauna:

Dintre toate elementele componente ale vegetației, pădurilor le revine un rol foarte important îndeplinind funcții economice, de protecție, de ameliorare a climei estetico-sanitară și științifică. Pădurile reprezintă și unul dintre aspectele determinate ale peisajului, aducându-și contribuția la formarea și dezvoltarea simțului estetic al omului.



Pădurile se află mai mult în partea de S , SV si mai puțin în E a comunei. Esențele lemnoase pe culmile și platourile mai înalte sunt și conifere sau amestecate cu păduri de fag în timp ce mai jos predomină stejarul și gorunul. Dintre conifere cele mai răspândite este molidul (*Picea excelsa*). Esențele lemnoase dominante pe acest teritoriu sunt: *Quercus robur*, *Quercus sessiliflora*, *Quercus cerris*.

Elementele de amestec din compoziția pădurilor sunt specii de: *Caprinus betulus*, *Frasinus excelsior*, *Acer caespitose*, *Pinus cominis*, *Malus silvestris*, *Acer tataricum*, *Cerasus avium*.

Subarboretele este reprezentat prin *Lystrum vulgare*, *Crataegus monogyna*, *Crataegus oxycantha*, *Cornus mas*, *Coryllus avellana*, *Prunus spinosa* și altele.

Influențele unui topoclimat adăpostit, se resimte și prin prezența unor exemplare de plante pretențioase la căldură, cum ar fi magnolia, ce se găsește în această zonă.

Pe lângă pădurile naturale, se mai găsesc și păduri în plantație de molid, brad, pin și altele.

Vegetația ierboasă se întâlnește pe terenurile ferite, mai puțin umede, la marginea sudică sau sud-vestică a pădurilor și este formată din pășuni, fânețe și vegetație ierboasă cultivată.

Compoziția floristică a pajiștilor de pe pantele moderate care odinioară au fost acoperite cu păduri de stejar se caracterizează printr-o vegetație mezoxerofilă, reprezentată prin asociație de *Festuca sulcata* de deal. Aceste pajiști urcă la altitudinea de 350-400m.

În lunci și în mod special de-a lungul paraurilor și pâraielor, izolat și în zăvoaie, se găsesc multe specii de salcie, carpen, arin, plop alb.



Fauna este reprezentată cu precădere de rozătoare (iepure, popândăul, șoarecele de câmp etc), iar păsările de fazan, potârnichea, prepelița, mierla, cucul, uliul etc. Sporadic, putem observa exemplare de cervide, respectiv vulpea. Datorită extinderii terenurilor agricole suprafața habitatelor naturale au fost mult restrânse, astfel că vegetația galerie din lungul canalelor constituie coridoare pentru deplasarea faunei, sau areale de protecție în fața prădătorilor naturali sau a omului.



Romos la 09.12.2022

Initiator,
Primar
Csatlos-Konec Daniela-Mihaiela

Avizat,
Secretar General al comunei Romos
Ginfaleanu-Stanciu Daniela-Alina

Anexa nr. 4 la Statut

Datele privind înființarea UAT Comuna Romos, județul Hunedoara, prima atestare documentară, precum și evoluția istorică

ROMOS este considerată, pe drept cuvânt, una din cele mai importante comune ale județului Hunedoara. Cu o populație de aproape 2700 de locuitori, se învecinează, ca teritoriu administrativ, cu 3 orașe: Orăștie, Geoagiu, Cugir și cu o altă comună importantă, Beriu, poziționată, la rândul ei, pe un drum ce tinde să devină din ce în ce mai căutat de turiștii români și străini: cel care duce spre vestigiile dacice din Munții Orăștiei, cetățile Costești, Blidaru și Sarmizegetusa Regia.

De altfel, actualul teritoriu al comunei Romos a făcut, el însuși, parte din „inimă” regatului dac. O dovedesc urmele care pot fi văzute și astăzi, atât pe Cioaca Grădiștei, unde se presupune că a existat o cetate a dacilor, care făcea parte din lanțul exterior de fortificații al capitalei Sarmizegetusa Regia, cât și pe Dealul Cetățuia, unde există încă urmele unei alte cetăți a dacilor. Ambele se află în imediata vecinătate a satului Romoșel. De asemenea, civilizația de tip roman, instituită după cucerirea Daciei, a lăsat numeroase urme pe teritoriul comunei. Și astăzi, drumul care traversează câmpia de la nordul satului Romos este numit de localnici Drumul lui Traian.

Cele de mai sus dovedesc vechimea și stabilitatea populației de pe aceste meleaguri. Prima atestare documentară, în înscrisuri, a comunei, datează din 1208. Există, însă, dovezi ale existenței umane mult mai vechi. Pe teritoriul actual al comunei, la locul numit Făgădău, la bifurcația drumurilor spre Romos și Vaidei, a existat o așezare omenească bine civilizată și stabilă încă din epoca bronzului. Aici a fost descoperit un celebru tezaur, din care face parte „Carul de bronz”, expus astăzi într-un muzeu din Viena.

Un moment important în evoluția comunității, cu urmări vizibile și în zilele noastre, l-a constituit colonizarea și așezarea în acest teritoriu a unei populații de origine germanică, pe ai cărei membri îi numim astăzi, generic, sași. Colonizarea a avut loc la jumătatea secolului al XII-lea, în timpul domniei regelui maghiar Geza al II-lea. Romos și Berghiu – în județul Hunedoara – și Ighiu – în județul Alba – au fost primele localități din Transilvania în care s-au stabilit sașii. Ei proveneau din “Sfântul Imperiu Roman de Națiune Germană” și au fost înregistrați ca primi hospites regni (primii oaspeți ai regatului). Erau, de fapt, flanderers, adică locuitori ai Flandrei (actualul teritoriu al Belgiei) și, ca o coincidență, aveau ca loc de baștină o localitate cu nume asemănător: Rumes. De altfel, însăși localitatea Romos a apărut, în unele înregistrări, sub acest nume. De-a lungul vremii, denumirea satului Romos a cunoscut diferite modificări, care sunt, de fapt, scrieri diferite ale aceluiași nume: 1206-RAMOS, 1291-ROMS, 1332-RAMAS, 1333- RAMACH, 1334-RAMAZ, 1487-RWMSZ, 1507-RUMAZ, 1557-RAMZ, 1563-RHWMASZ, 1578-ROMAZ, 1579-RUMAZ, 1659- ROMOSZ, 1750-SZASZ, 1850-ROMOS.

Cele două populații nu s-au asimilat una pe alta, dovadă că fiecare era păstrătoarea unei culturi puternice. Și nici nu au existat manifestări ale unor tendințe dominatoare, din partea uneia sau alteia. Și-au păstrat identitatea, dar au trăit alături, împărțind împreună și bune și rele, astfel încât Romosul poate fi considerat un exemplu de toleranță și conviețuire pașnică, de-a lungul a multe secole. O conviețuire benefică, concretizată prin preluarea de către fiecare din ele a elementelor valoroase din cultura, materială sau imaterială, a celeilalte. Românii au învățat de la sași rigoarea și organizarea.

Coloniștii, țărani și meșteșugari, au adus cu ei deprinderile mai avansate ale Occidentului.

Prezența sașilor la Romos a avut o influență semnificativă asupra dezvoltării economice ulterioare și chiar asupra modului de viață al populației autohtone. Arhitectura satului a primit caracteristicile săsești, iar oamenii sunt și astăzi mai gospodari și mai bine integrați în comunitate. Sașii au preluat de la localnici știința cultivării plantelor specifice zonei, cea a prelucrării lemnului, chiar unele obiceiuri și, nu în ultimul rând, dăruirea și dragostea față de locurile natale. În acest fel au rezistat, împreună, în fața năvălirilor turcești și, nu de puține ori, au luptat cot la cot împotriva acestora.

În 1438. Romosul a fost distrus aproape în totalitate de turci, iar cea mai mare parte a populației a fost ucisă. Supraviețuitorii s-au retras în munți, s-au reorganizat, iar răzbunarea

lor a fost cumplită patru decenii mai târziu când, la locul numit Șanțul (sau Pârâul) turcului, au urmărit și distrus rămășițele armatelor turcești învinse în bătălia de la Câmpul pâinii.

Moștenirea sașilor, de-a lungul vremii până astăzi

Conviețuirea celor două etnii a creat un status specific, în privința organizării și arhitecturii localităților, în special în satele Romos, Romoșel și Vaidei. Gospodăriile oamenilor sunt bine adăpostite prin ziduri groase și porți din lemn cu boltă, fără vizibilitate din afară. Datorită caselor sale săsești vechi, Romosul a fost declarat, în totalitate, în 2002, monument istoric. Ulterior, administrația locală a obținut declasificarea acestui statut, care ridică probleme pentru dezvoltarea modernă a localității. Au fost identificate, însă, punctual și declarate monumente istorice clădirile cele mai valoroase. Printre ele: un întreg ansamblu rural în centrul reședinței de comună, 10 gospodării cu locuințele aferente, clădirea fostei Primării, Sala sașilor, Casa parohială și biserica evanghelică.

Etnia a dat nu doar comunei, ci întregii culturi românești și chiar universale, cel puțin două personalități marcante: Christian Cloos (cunoscut ca "Studentul din Romos") și Dr. Albert Amlacher, cărturar, istoric și preot.

Astăzi, comunitatea sașilor din Romos este redusă, numărând doar zece familii. Cinci familii au plecat înainte de 1989, dar cele mai multe, peste 30, au emigrat în Germania începând din anul 1990. Cu toții dovedesc însă că, acolo unde sunt, nu-și uită rădăcinile. Trei familii plecate în anii 80 și-au răscumpărat deja casele, iar cei mai mulți din cei plecați mai târziu nici nu le-au înstrăinat și spun că vor să revină după pensionare. Aproape toți vin și își petrec vacanțele, vara, acasă. Mai mult, revenirea lor constituie o garanție și pentru alți occidentali. Așa se face că în Romos au apărut investitori din Germania și Belgia, iar fostele clădiri ale CAP-ului au fost preluate și amenajate de un grup de olandezi, care organizează, în fiecare vară, o tabără pentru compatrioții lor.

Romos la *og 12.00*

Initiator,
Primar
Csatlos-Koncz Daniela-Mihaela

Avizat,
Secretar General al comunei Romos
Ginfaleanu-Stanciu Daniela-Alina

ROMÂNIA
JUDEȚUL HUNEDOARA
CONSILIUL LOCAL AL COMUNEI ROMOS
tel/fax 0254/245620; 0254/245603 ; office@romos.ro

Anexa nr. 5 la Statut

Componenta si structura populatiei UAT Comuna Romos, judetul Hunedoara,
defalcate pe localitati componente

Populatia comunei este intr-o continuă descreștere, la aceasta contribuind in primul rând dispariția locurilor de muncă din zonele industriale învecinate.

Tabel categorii de populație:

Populatie:	Romos	Vaidei	Pischinti	Romosei	Ciungu Mare	Total
	1108	626	190	607	110	2641
Barbati	575	298	96	302	64	1335
Femei	533	328	94	305	46	1306
0 - 15 ani (B + F)	187	81	31	49	11	359
16 - 55 ani (F)	326	120	43	148	40	677
16 - 60 ani (B)	404	163	58	167	52	844
peste 55 ani (F)	186	112	38	105	28	469
peste 60 ani (B)	101	72	21	83	15	292

Formulele de estimare a dinamicii in viitor a populatiei, in conditiile date sunt nerelevante, ele aplicându-se in condițiile unei stabilitati economice, politice si legislative, si nu unei etape prelungite de tranzitie.

Aplicarea in estimare a modelului de crestere tendentiala este de asemenea impracticabila. Raportat la recensamintele din anii anteriori, se observa o tendinta clara de regresie, numarul populatiei scazand in mod constant, cu un procent cuprins între 3,3% - 3,5%, respectiv 1992 – 3062 locuitori, 1997 – 2956 locuitori si 2010 2858 locuitori (estimare). In

consecinta, se estimeaza o mentinere a numarului de locuitori, intr-o varianta optimista, sau o diminuare a acestuia cu un procent maxim de 5%.

Având in vedere imposibilitatea reală de a determina pentru perioada urmatoare a unui indice de ocupare a fortei de muncă, respectiv a ratei de ocupare a populatiei active, nici din acest punct de vedere nu se poate estima procentual o dinamică a locuitorilor, din contră apreciindu-se o scădere a sporului migratoriu, datorat cheltuielilor generate de transport si a inconfortului acestuia.

S-a considerat in general ca dinamica populatiei stagneaza, dar s-au propus variante de ridicare a nivelului de trai, prin interventii la nivel de dotari edilitare, singurul factor care ar determina o posibila stabilitate si dezvoltare demografica.

Avand in vedere lipsa in prezent a unei activitati industriale pe raza teritoriului administrativ al comunei Romos, in acest domeniu forta de munca depaseste oferta, in perioada urmatoare.

Pe de alta parte, reducerea si incetarea activitatilor industriale majore din zonele invecinate, reduc migrarea fortei de munca inspre aceste zone.

In acest sens s-a propus o reorientare a activitatilor productive spre sfera prestarilor de servicii locale si zonale, a turismului si agroturismului, precum si de dezvoltare a sectorului agricol si agro – zootehnic.

1. persoane = 2790 din care B=1372 si F=1418;
2. densitate – pers./kmp = 25,52.
3. Durata medie a vieții (ani): masculin = 68 ani
feminin = 75 ani.

Romos la 09.12.2022

Initiator,
Primar

Csatlos-Koncz Daniela-Mihaiela

Avizat,

Secretar General al comunei Romos
Ginfaleanu-Stanciu Daniela-Alina

ROMÂNIA
JUDEȚUL HUNEDOARA
CONSILIUL LOCAL AL COMUNEI ROMOS
tel/fax 0254/245620; 0254/245603 ; office@romos.ro

Anexa nr. 6 la Statut

Componenta nominala, perioada de exercitare a mandatelor alesilor locali de la nivelul UAT Comuna Romos, judetul Hunedoara, precum si apartenenta politica a acestora, incepand cu anul 2020

PRIMAR COMUNA ROMOS, JUDEȚUL HUNEDOARA

Nr crt	Nume si prenume	Data nasterii	Apartenenta Politica	Perioada
1	Csatlos-Koncz Daniela-Mihaiela		Partidul National Liberal	2021-2024

VICEPRIMAR COMUNA ROMOS, JUDEȚUL HUNEDOARA

Nr crt	Nume si prenume	Data nasterii	Apartenenta Politica	Perioada
1	Popoviciu Eugen		Partidul National Liberal	2020-2024

CONSILIERI LOCALI

Nr.crt	Nume si prenume	Data nasterii	Apartenenta politica	Perioada
1	Popoviciu Eugen		Partidul National Liberal	2020-2024
2	Mihaila Octavian		Partidul National Liberal	2020-2024

3	Rusan Aurelian-Petru		Partidul National Liberal	2020-2024
4	Lomonariu Vasile		Partidul National Liberal	2020-2024
5	Burte Nicolae		Partidul National Liberal	2020-2024
6	Lia Nicolae		Partidul Social Democrat	2020-2024
7	Bildea Dan		Uniunea Salvati Romania	2020-2024
8	Bocsa Gheorghe		Uniunea Salvati Romania	2020-2024
9	Craciunescu Daniel-Mihai		Uniunea Salvati Romania	2020-2024
10	Stroia Ioan-Dorin		Partidul Alianta Liberalilor si Democratilor ALDE	2020-2024
11	Bacrau Cornel-Mirel		Partidul National Liberal	2020-2024

Romos la ..09.12.2022

Initiator,
Primar
Csatlos-Koncz Daniela-Mihaiela

Avizat,
Secretar General al comunei Romos
Ginfaleanu-Stanciu Daniela-Alina

ROMÂNIA
JUDEȚUL HUNEDOARA
CONSILIUL LOCAL AL COMUNEI ROMOS
tel/fax 0254/245620; 0254/245603 ; office@romos.ro

Anexa nr. 7 la Statut

Procedura privind acordarea titlului de „Cetatean de onoare al Comunei,,

Capitolul I-Dispozitii generale

Art.1 Titlul de „Cetatean de Onoare al Comunei Romos,, denumit in continuare Titlu reprezinta cea mai inalta distinctie acordata de catre Consiliul Local al Comunei Romos unor cetateni romani sau straini.

Art.2 Prezentul Regulament are drept scop reglementarea modului de acordare a Titlului, categoriile de persoane indreptatite la acesta, drepturile si obligatiile ce le revin titularilor, precum si conditiile de retragere a titlului.

Art.3 Titlul se poate acorda la initiativa:

- a) Primarului Comunei Romos;
- b) Consilierilor locali (individual sau in grup);
- c) Unui numar de cel putin 5% din numarul total al locuitorilor cu drept de vot inscrisi in Registrul electoral cu domiciliul sau resedinta in Comuna Romos, judetul Hunedoara.

Art.4 Acordarea Titlului nu este conditionata de cetatenie, nationalitate, varsta, domiciliu, sex, religie, apartenenta politica.

Art.5 (1) Titlul are urmatoarele caracteristici:

- a) este personal;
- b) este netransmisibil;
- c) reprezinta un drept al titularului;
- d) are valabilitate nedeterminata (este valabil pe durata vietii persoanei care l-a dobandit, cu exceptia situatiei in care Titlul ii este retras, in conditiile prezentului regulament)

(2) Titlul de „Cetatean de Onoare al Comunei Romos,, se poate acorda, in mod exceptional si post mortem, in urma consultarii institutiilor/organizatiilor social culturale/documentelor de specialitate/oricare alta sursa de documentare care atesta oportunitatea acordarii acestui Titlu. In acest caz, Titlul va fi inmanat succesorilor legali.

Capitolul II-Criterii de acordare

Art.6 Sunt indreptatite sa fie propuse pentru acordarea Titlului, categoriile de persoane sau personalitati care se gasesc in una din urmatoarele situatii:

- a) personalitati cu recunoastere locala, nationala sau internationala care si-au pus amprenta asupra dezvoltarii Comunei Romos, judetul Hunedoara si a imaginii acesteia;
- b) personalitati care, prin realizarile lor deosebite, au facut cunoscut numele Comunei Romos, in tara si strainatate;
- c) persoane care, prin actiunile lor, au preantampinat producerea unor evenimente deosebit de grave sau prin sacrificiul suprem au salvat vietile concetatenilor lor, in Comuna Romos, judetul Hunedoara;

- d) persoane care, prin actiunile lor dezinteresate (donatii, actiuni umanitare, etc.) au produs o imbunatatire simtitoare, a conditiilor de viata a locuitorilor Comunei Romos;
- e) fosti detinuti politici sau veterani de razboi care prin activitatea lor ulterioara au un aport la realizarea unei imagini pozitive a Comunei Romos in lume;
- f) sportivi din Comuna Romos care au obtinut rezultate deosebite in competitii sportive internationale;
- g) alte persoane cu merite deosebite in domeniul economic, juridic, social-cultural, educatie, sanatate, sport, dezvoltare urbanistica, apararea drepturilor si libertatilor cetatenilor, cultelor, administratie publica pe care Consiliul Local le considera indreptatite.

Capitolul III-Incompatibilitati

Art.7 Nu pot detine Titlul, persoanele care se gasesc in una din urmatoarele situatii:

- a) condamnate prin hotarare judecatoreasca definitiva pentru infractiuni contra statului, crime impotriva umanitatii, fapte penale;
- b) care au dosare pe rol, in cauze care ar leza imaginea titlului; Propunerea se va face dupa clarificarea situatiei juridice

Capitolul IV-Procedura de acordare

Art.8 (1) Persoanele prevazute la art.3 solicita acordarea Titlului prin depunerea unui dosar la Secretarul General al Comunei Romos.

(2) Dosarul prevazut la alin.(1) cu privire la acordarea Titlului, cuprinde cel putin urmatoarele inscripuri:

- a) o nota de prezentare;
- a) actul de identitate (copie conforma cu originalul);
- b) curriculum vitae (in original);
- c) certificat de cazier judiciar (in original);
- d) certificatul de deces al celui propus, dupa caz (copie conforma cu originalul)

(3) Persoanele prevazute la art.3, dupa inregistrarea dosarului, depun la Secretarul General al Comunei Romos, proiectul de hotarare de consiliu, insotit de referatul de aprobare.

(4) Proiectul de hotarare prevazut la alin.(3) este in scris pe ordinea de zi a sedintelor consiliului local daca sunt indeplinite prevederile art.136 alin.(8) din OUG nr.57/2019 privind Codul Administrativ, cu modificarile si completarile ulterioare;

(5) Proiectul de hotarare este dezbatut in sedinta ordinara sau extraordinara.

(6) Hotararea privind acordarea Titlului se adopta cu majoritatea absoluta a consilierilor Consiliului Local;

(7) Propunerile respinse nu pot fi reintroduse in dezbatare pe perioada mandatului in curs.

(8) Decernarea Titlului „Cetatean de Onoare al Comunei Romos”, se face de catre Primarul Comunei Romos, judetul Hunedoara, in cadrul sedintelor Consiliului Local sau la un eveniment local, in cadrul festiv.

(9) Cheltuielile ocazionate de ceremonia inmanarii Titlului, se vor suporta din bugetul local al Comunei Romos;

Art.9 Inmanarea Titlului, se realizeaza dupa cum urmeaza:

- a) Presedintele de sedinta anunta festivitatea ce urmeaza sa se desfasoare, in cadrul Consiliului Local (in situatia in care inmanarea Titlului are loc in cadrul sedintei de consiliu local);
- b) Primarul Comunei Romos, prezinta motivele care au stat la baza hotararii;
- c) Primarul Comunei Romos, inmaneaza Diploma de „Cetatean de Onoare al Comunei Romos”, persoanei laureate sau persoanei care o reprezinta;

- d) ia cuvantul persoana laureata sau reprezentatul acesteia;
- e) pot lua cuvantul si alte persoane prezente care doresc sa sublinieze pe scurt meritele laureatului.

Capitolul V-Drepturile si obligatiile Cetatenilor de Onoare ai Comunei Romos

Art.10 (1) Acordarea Titlului de „Cetatean de Onoare al Comunei Romos,, confera titularului urmatoarele drepturi:

- a) dreptul de sustinere a unei alocutiuni scrise sau verbale cu acordul organizatorilor manifestarii, in situatia in care manifestarile sau festivitatile fac referire la Comuna Romos;
- b) dreptul de a solicita utilizarea gratuita a infrastructurii publice (acces in Camine Culturale, terenuri de sport si altele asemenea) in cadrul oricaror manifestari (cultural, artistice, stiintifice, sportive, etc);
- c) dreptul de a participa la manifestari sau festivitati organizate de catre Primaria Comunei Romos si Consiliul Local Romos, la care titularul, conform protocolului este invitat;
- d) alte drepturi conferite de legislatia in vigoare

(2) Posesorul Titlului „Cetatean de Onoare al Comunei Romos,, are urmatoarele obligatii:

- a) prin activitatea curenta pe care o desfasoara sa contribuie la dezvoltarea neintrerupta a relatiilor sau activitatilor care au avut ca efect acordarea titlului sus-mentionat;
- b) sa nu aduca nici-un fel de atingere morala sau de prestigiu, prin comportament sau actiuni voluntare sau involuntare, inaltului Titlu dobandit;
- c) sa nu compromita cu rea-vointa interesele comunitatii care i-a acordat Titlu, in acest sens se pot enumera: -denigrarea unor realizari comune in diverse domenii de aplicare, atunci cand apar diverse obstacole de natura legislative, administrative sau financiara, divergente de opinii sau de strategii, ambitii sau interese personale;
 - diverse promisiuni facute si neonorate din motive subiective, avand ca scop dobandirea Titlului precum si a altor avantaje morale sau material;
 - intreruperea voluntara a unor activitati in derulare de catre posesoru Titlului, activitati in urma carora Consiliul Local Romos a acordat Titlul;
 - condamnare penala cu caracter definitiv data de justitie pentru activitati ilegale.

Art.11 Drepturile prevazute la art.10 alin.(1), inceteaza in urmatoarele situatii:

- a) decesul titularului;
- b) retragerea Titlului;

Art.12 Cetatenii de Onoare au datoria de a promova imaginea Comunei Romos.

Capitolul VI. Retragerea Titlului

Art.13 Titlul se retrage in urmatoarele situatii:

- a) atunci cand ulterior decernarii apar incompatibilitatile prevazute la art.7;
- b) atunci cand persoana laureata produce prejudicii de imagine sau de alta natura Comunei Romos, locuitorilor sai sau tarii;

Art.14 Retragerea Titlului, se face de catre Consiliul Local al Comunei Romos, dupa cum urmeaza:

- a) este sesizat Consiliul Local al Comunei Romos de catre persoanele mentionate la art.3;
- b) dezbaterea cazului se face in cadrul comisiilor Consiliului Local;
- c) retragerea Titlului se va face prin Hotararea Consiliului Local, adoptata cu majoritatea absoluta cu aplicarea prevederilor art.8 pentru dezbaterea cazului;

- d) la sedinta consiliului local va fi invitat detinatorul Titlului, iar daca va fi prezent i se va acorda cuvantul, la solicitarea sa.

Capitolul VII- Dispozitii finale.

Art.15 Toti cetatenii care pentru merite deosebite au fost recompensati cu titlul „Cetatean de Onoare al Comunei Romos,, vor fi inscrisi in CARTEA DE ONOARE a Consiliului Local Romos;

Art.16 Fotografiile „ Cetatenilor de Onoare ai Comunei Romos vor fi expuse pe un panou special in Primaria Comunei Romos;

Art.17 Primarul Comunei Romos va informa mass-media asupra personalitatii si meritelor pentru care Consiliu Local Romos a acordat persoanei in cauza Titlul de „Cetatean de Onoare al Comunei Romos,,

Romos la ..05.12.2022

Initiator,
Primar
Csatlos-Koncz Daniela-Mihaiela

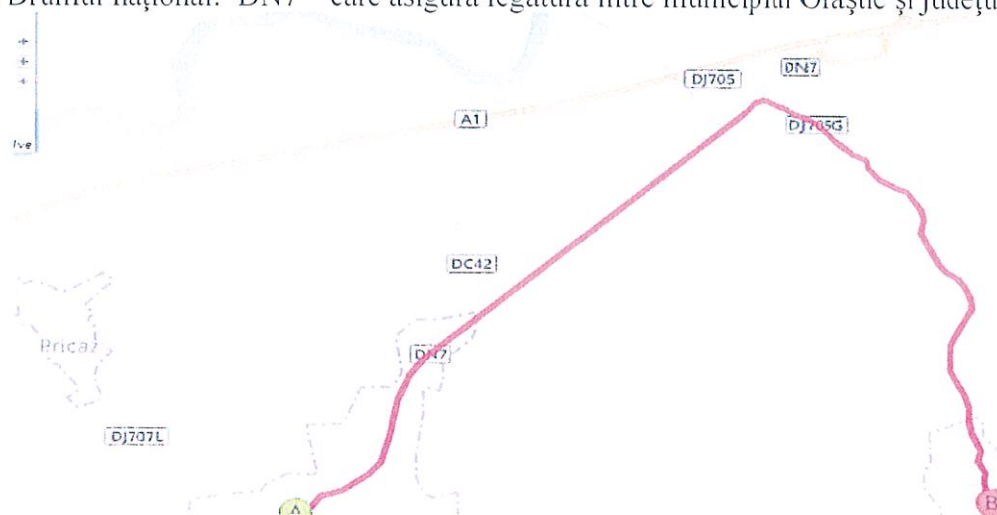
Avizat,
Secretar General al comunei Romos
Ginfaleanu-Stanciu Daniela-Alina

Anexa nr. 8 la Statut

Reteaua rutiera

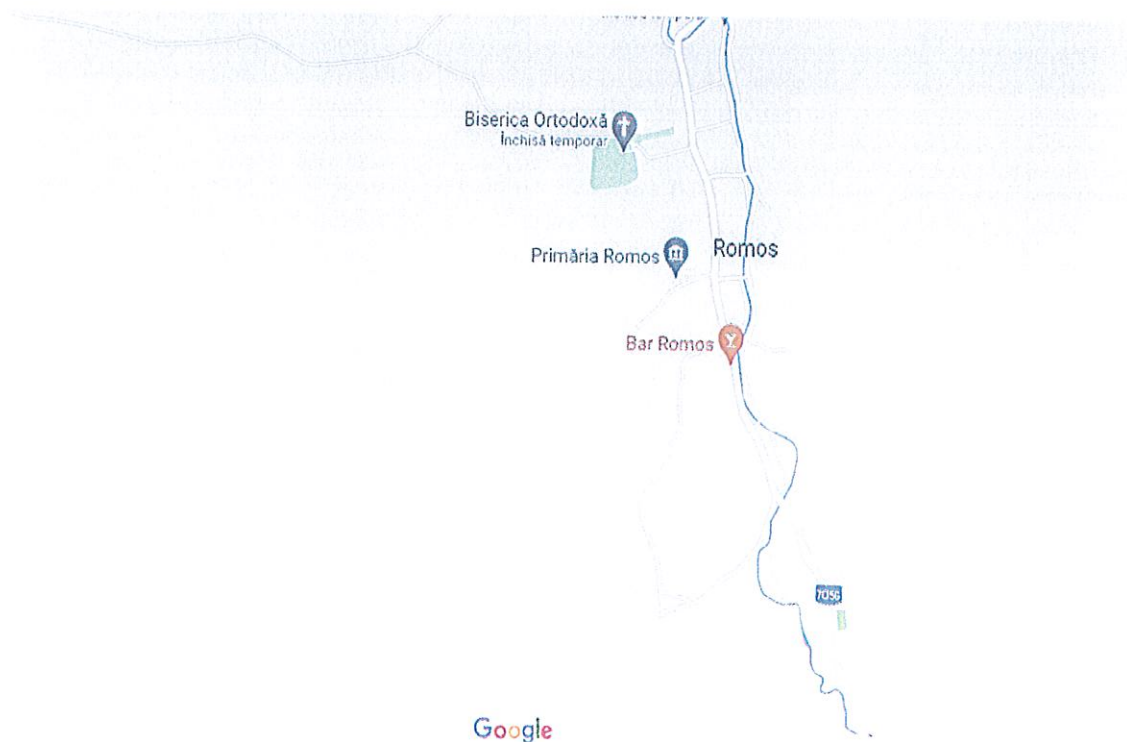
Comuna Romos se bucură de o echipare a infrastructurii rutiere foarte bine dezvoltată, astfel:

1. Drum național DN 7 – 3,02 km modernizat;
2. Drum comunal DC 48B – 14,53 km, intersecție cu DN 7 la km. 357+775 Halta CF Geoagiu – Romosel – Cugir, din care :12,16 km drum modernizat, cu îmbracaminte asfaltică și rigole stradale;
3. Drum comunal DC 49 – 4,65 km, modernizat și cu îmbracaminti asfaltice și rigole
4. Drum comunal DC 48 – 2,95 km Romos – Orăștie ;
5. Drum comunal DC 48A – 9,39 km Romosel-Ciungu Mare, drum de pământ;
6. Drum de exploatare forestieră-Romosel;
7. Străzi în intravilan – 20,92 km, în proporție de 90% modernizate, cu îmbrăcăminte asfaltică și rigole stradale.
8. Drumul național: DN7 – care asigură legătura între municipiul Orăștie și județul Alba:



Hartă: DN7 conexiune cu DC48B

9. Drumul principal local: DC 49, care traversează localitatea Vaidei;



Sursa: <https://www.google.com/maps/place/Romos>

10. Tronsonul A1 – Deva – Sebes cu punct de urcare – ieșire – în apropierea localității Romos:



11. Drum de legătură Romoșel-Cugir:

Primăria Romos prin Programul Național de Dezvoltare Locală a modernizat drumul(secțiunea) care este pe teritoriul administrativ al comunei:



Tot acest drum deservește și exploatațiile agricole din zonă fiind și pentru acestea singura cale de acces. Prin realizarea acestui proiect, se urmărește să se asigure desfășurarea fluentă a traficului rutier în condiții de siguranță și confort între cele două unități administrative indiferent de anotimp, colectarea și evacuarea apelor pluviale, diminuarea gradul de poluare al aerului și al apei, reducerea poluării fonice, a cheltuielile de întreținere, economisirea timpului și a carburanților, reducerea costurilor de operare, îmbunătățirea


capacității portante a drumului. Acest drum deservește traficul local, traficul de tranzit spre localitățile din zonă precum și cel destinal exploatării de material lemnos.

Prin partea de nord-vest a comunei trece linia de cale ferată Simeria -Orăștie – Aurel-Vlaicu –Șibot, care dispune de halta CFR –Geoagiu și gara Aurel Vlaicu.


La toate acestea se adaugă străzile de pe teritoriul comunei Romos – care completează sistematizarea stradală.

Romos la 

Initiator,
Primar
Csatlos-Koncz Daniela-Mihaiela



Avizat,
Secretar General al comunei Romos
Ginfaleanu-Stanciu Daniela-Alina



ROMÂNIA
JUDEȚUL HUNEDOARA
CONSILIUL LOCAL AL COMUNEI ROMOS
tel/fax 0254/245620; 0254/245603 ; office@romos.ro

Anexa nr. 9 la Statut

Principalele institutii in domeniul educatiei,
culturii, sanatatii, asistentei sociale

1. Institutii in domeniul educatiei

RETEAUA SCOLARA DE PE RAZA TERITORIALA A COMUNEI ROMOS, JUDETUL
HUNEDOARA, PENTRU ANUL SCOLAR 2022-2023

Nr.crt.	Mediu	Denumirea unitatii de invatamant cu personalitate juridica Adresa, nr.tel/fax/e-mail/niveluri de invatamant	Denumirea unitatii de invatamant fara personalitate juridica (arondata) Adresa, nr.tel/fax/e-mail/niveluri de invatamant
1	R	Scoala Gimnaziala Romos, Romos, nr. 113, Tel/fax 0254-245645, scoala_gen.romos@yahoo.com prescolar, primar, gimnazial	
2	R		Scoala Primara Vaidei, prescolar, primar Comuna Romos, Sat Vaidei, nr.27

II. Institutii din domeniul culturii/evenimente organizate

Comuna Romos este o localitate cu tradiție în ce privește activitatea cultural- artistică, în decursul anilor având formații medaliat la festivaluri naționale - formații de călușari.

Activitatea culturală este întreținută în special de căminele culturale din satele Romos, Romosel si Vaidei, precum și de biblioteca comunală.

Cel mai cunoscut obicei al Romosului este cel al Călușarilor. Este, de altfel, comun satelor din Munții Orăștiei, fiecare, însă, având elemente specifice. Este un dans tradițional executat exclusiv de bărbați, adunați în cete cu reguli foarte stricte de organizare. Originile lui provin din Saturnaliile romane. Călușarii din Romos pot fi întâlniți colindând din casă în casă între Ajunul Crăciunului și ziua de 2 ianuarie. În toată această perioadă, membrii grupului se intalnesc împreună, la o gazdă, de obicei unul din cei mai bogați sau influenți oameni din sat. Călușarii sunt însoțiți de jupani, tineri aspiranți care se inițiază în dansul călușarului. Ei umblă mascați și îmbrăcați în mod bizar și au sarcina să strângă, de la casele oamenilor, mâncare și

băutură pentru călușari. Un alt membru al formației, ceparul, pastrează cheile de la camera de depozitare. Alte personaje sunt turcașii - doi tineri care poartă turca, o reprezentare frumos împodobită a unei capre, cu panglici multicolore, blană de capră și, în coarne, ciucuri multicolori și blăniță de iepure. Colindul călușarilor se încheie în 2 ianuarie, zi în care are loc, în văzul întregului sat, "împușcarea turcii". Călușarii din Romos sunt, de asemenea, prezenți la toate evenimentele importante ale comunității. De altfel, se spune că, la intrarea în Alba Iulia, în 1599, Mihai Viteazul a fost întâmpinat de 112 călușari, printre care se aflau și cei din Romos.

Personalități locale:

-Christian Cloos: cunoscut, mai degrabă, ca Studentul din Romos, s-a născut în 1438, în casa unui țaran sas. În timp ce urma studiile liceale la Sebeș, cetatea a fost asediată de trupele turcești conduse de Murad al II-lea. Turnul Croitorilor, în care s-a baricadat, împreună cu comandantul gărzii și cu fratele acestuia, refuzând să se predea, a fost ultimul pe care turcii l-au cucerit. De atunci, localnicii îi spun Turnul Studentului. A fost capturat și vândut, ca sclav, la Edirne. A trecut pe la mai mulți stăpâni turci, de-a lungul a 22 de ani de robie. A fost eliberat, împreună cu alți prizonieri din Sebeș, în urma unor tratative purtate, se pare, de Vlad Dracul. A plecat în vestul Europei, în Italia și Germania, unde și-a continuat studiile. A valorificat cunoștințele acumulate în robie, în cartea care l-a făcut celebru, *"Tratat despre datinile, moravurile, nedreptatea și înmulțirea turcilor."*

-Prof. Dr. Nicolae Stăncioiu: s-a născut la Romos în 1939. A absolvit cursurile Facultății de medicină din Cluj ca șef de promoție și s-a specializat, ulterior, la Londra. A ajuns un renumit medic cardiolog și profesor universitar. Este fondatorul Clinicii de Cardiologie și al Institutului inimii din Cluj.

În 1968 a înființat, împreună cu câțiva intelectuali din Romos, Asociația culturală, care s-a implicat puternic în activitățile culturale ale comunei. Membrilor ei i se datorează existența de acum a Monumentului Eroilor, a Dispensarului medical și a Căminului cultural din Romos.

-Ioan Sever Ordean: s-a născut la 2 august 1864 în familia preotului ortodox Ioan Ordean din Romos. Absolvent al Școlii Superioare de Agricultură Herăstrău din București, a militat continuu pentru ridicarea țăranimii din sărăcie. În 1919 a fost însărcinat cu organizarea învățământului agricol în Ardeal. Concomitent, între 1919 și 1936, a lucrat și la Școala de Agricultură de la Geoagiu de Jos. În această perioadă a editat revista *"Plugarul luminat"*.

-Dr. Albert Amlacher: născut la 27 decembrie 1847, în Orăștie, într-o familie de emigranți din regiunea Amlach, Austria, care s-a stabilit în zonă pe la mijlocul secolului al XVIII-lea. Doctor în filozofie și magistrul în arte libere. A urmat cursurile liceului săsesc evanghelic din Sibiu și

ale Liceului săsesc din Sighisoara. A studiat la Facultatea de Filozofie și Teologie “Herzoglich - Sachsische Gesamt Universität” din Jena, la “König Friedrich Wilhelm Universität” din Berlin și la “Herzoglich Badische Ruprecht-Carolinische Universität” din Heidelberg.

A fost membru fondator al Asociației Carpatine (Karpatenverein) care încerca să antreneze intelectualii și alte categorii sociale în activitatea de turism. În semn de prețuire, cabana de pe muntele Șureanu s-a numit, la începutul secolului XX, cabana “Albert Amlacher”.

-Aurel Nedel: născut la 19 ianuarie 1930, în Vaidei. Era considerat de colegii de breaslă, până în ianuarie 2014, când s-a stins la vârsta de 84 de ani, “cel mai mare pictor în viață”. A fost discipolul lui Alexandru Ciucurencu la Institutul de Arte Plastice “Nicolae Grigorescu” din București, pe care l-a absolvit în 1956. A fost Președinte de Onoare și membru fondator al Uniunii Artiștilor Plastici din România. Lucrările lui au fost expuse în Franța, Austria, Belgia, Olanda, Germania, Polonia, Portugalia, Israel, Suedia, Bulgaria, SUA și Japonia. În ultima parte a vieții își amenajase un atelier în curtea și casa părintească, împreună cu fiul său Vladimir.

Evenimente culturale :

-Anual se organizează sărbătoarea „Fii Comunei Romos”- de obicei în luna august.



Foto:Imagini interior bibliotecă comunală Romos

Fondul de carte al bibliotecii numără 9.989 volume. Acțiunile pe care le desfășoară biblioteca comunala constau în:

1. împrumutarea fondului de carte
2. întreținerea fondului de carte
3. lansări de carte
4. expoziții de carte.
5. biblionet

III. Cabinetele medicale prin care se asigura asistenta medicala pe raza UAT Comuna Romos, judetul Hunedoara

1. Cabinet medical individual Nonn Andrei-Paul din Sat Romos, nr.113
2. Cabinet Medical individual Craciun Alina din Sat Romos, nr.113 A

IV. Tipurile de servicii sociale la nivelul Comunei Romos:

-servicii de asistență și suport pentru asigurarea nevoilor de bază ale persoanei, servicii de îngrijire personală, de recuperare/reabilitare, de inserție/reinserție socială etc.;

-servicii sociale destinate copilului și/sau familiei, persoanelor cu dizabilități, persoanelor vârstnice, victimelor violenței în familie, persoanelor fără adăpost, persoane cu diferite adicții, respectiv consum de alcool, droguri, alte substanțe toxice, internet, jocuri de noroc etc., victimelor traficului de persoane, persoanelor private de libertate, persoanelor sancționate cu măsură educativă sau pedeapsă neprivativă de libertate, aflate în supravegherea serviciilor de probațiune, persoanelor cu afecțiuni psihice, persoanelor din comunități izolate, șomerilor de lungă durată, precum și servicii sociale de suport pentru aparținătorii beneficiarilor;

Romos la 09.12.2022

Initiator,
Primar
Csatlos-Konecz Daniela-Mihaiela

Avizat,
Secretar General al comunei Romos
Ginfaleanu-Stanciu Daniela-Alina

Anexa nr. 10 la Statut

INFORMATII PRIVIND AGENTII ECONOMICI DE PE RAZA UAT
ROMOS, JUDEȚUL HUNEDOARA, PROFILUL ECONOMIC AL UAT COMUNA
ROMOS, JUDEȚUL HUNEDOARA

Înca din cele mai îndepărtate timpuri, comuna Romos a avut o economie preponderent agrară, agricultura fiind favorizată aici atât de relief, cât și de factorul sol și factori climatici.

Cultura plantelor și creșterea animalelor se îmbină armonios, existând însă o predominare a culturii plantelor.

Printre cele mai importante ramuri economice din zona, enumerăm:

- 1.industrie
- 2.agricultura
- 3.servicii
- 4.sector de stat

În comuna, agenții economici sunt dispersați pe întreg teritoriul administrativ, deoarece nu există o zonă industrială compactă.

Tabel privind principalii agenți economici din comuna Romos, în anul 2022:

DIAC CRISTIAN JGHEABURI I.I

CUI 8542656

CRACIUNESCU DANIEL-MIHAI PFA

CUI 28706368

MITRU COLNITA VECHE COOPERATIVA AGRICOLA

CUI 45487128

ANA FAVORIT SRL

CUI 19990464

B&G TRANSFOREST SRL

CUI 29857059

SC LASS CULPROD SRL

CUI 39188342

SC MYOMAR CONSTRUCT SRL

CUI 43656204

SC GABIEMA COL SRL

CUI 14727514

SC AGROAGER SRL


CUI 26101955

B&G INTERNATIONAL IMPORT-EXPORT SRL

CUI 8317765

SC AGROPREST SIBOT SRL

CUI 26415630

Romos la 

Initiator,

Primar

Csatlos-Konez Daniela-Mihaiela

Avizat,

Secretar General al comunei Romos
Ginfaleanu-Stanciu Daniela-Alina

ROMÂNIA
JUDEȚUL HUNEDOARA
CONSILIUL LOCAL AL COMUNEI ROMOS
tel/fax 0254/245620; 0254/245603 ; office@romos.ro

Anexa nr. 11 la Statut

Organizatii ale partidelor politice care isi desfasoara activitatea pe raza teritoriala a
UAT Comuna Romos, judetul Hunedoara

In comuna Romos, judetul Hunedoara, isi desfasoara activitatea, organizatii ale urmatoarelor
partide politice:

- Partidul National Liberal;
- Uniunea Salvati Romania;
- Partidul Social Democrat,
- Partidul Alianta Liberalilor si Democratilor

Romos la 09.12.2022

Initiator,
Primar
Csatlos-Konez Daniela-Mihaiela

Avizat,
Secretar General al comunei Romos
Ginfaleanu-Stanciu Daniela-Alina

Culte religioase de pe raza UAT Comuna Romos, județul Hunedoara

Culte și lăcașuri de cult:

- Biserica Ortodoxă Romos:

Biserica ortodoxă din Romos: construită în 1784, este reprezentativă pentru arhitectura ecleziastică transilvăneană a sfârșitului de secol XVIII:



Foto: Biserica Ortodoxă din Romos

- Biserica Evanghelică-Lutherană Romos;
- Biserica Greco-catolică Romos;
- Biserica Ortodoxă Romosel;
- Biserica Ortodoxă Vaidei;
- Biserica Ortodoxă Pischinti;

-Cult Penticostal Romos;



Foto: Biserica Evanghelica Lutherana Romos

Romos la 09.12.2021

Initiator,
Primar
Csatlos-Konecz Daniela-Mihajela

Avizat,
Secretar General al comunei Romos
Ginfaleanu-Stanciu Daniela-Alina

ROMANIA
JUDETUL HUNEDOARA
COMUNA ROMOS

PRIMAR

Nr. 424/09.12.2022

REFERAT DE APROBARE

Privind reactualizarea si aprobarea Statutului Comunei Romos, judetul Hunedoara

D-nii consilieri,

Prin HCL Romos nr. 47/28.09.2018 s-a aprobat Statutul Comunei Romos dar datorita modificarilor legislative intervenite, se impune aprobarea reactualizarii si aprobarii noului Statut al Comunei Romos, judetul Hunedoara;

La reactualizarea Statutului Comunei Romos, s-a avut in vedere anexa nr.1 la Ordinul MDLPA nr. 25/2021 pentru aprobarea modelului orientativ al statutului unitatii administrativ-teritoriale, precum si al modelului orientativ al regulamentului de organizare si functionare a consiliului local si prevederile OUG nr. 57/2019 privind Codul Administrativ, cu modificarile si completarile ulterioare;

Fata de cele precizate, in conformitate cu prevederile:

- art.104 precum si cele ale art.1 alin.(2) lit. „a,, din Anexa nr.1 la OUG nr.57/2019 privind Codul Administrativ, cu modificarile si completarile ulterioare;
- art.7 alin.(2) din Codul Civil, cu modificarile si completarile ulterioare;
- Ordinul M.D.L.P.A nr. 25/2021 pentru aprobarea modelului orientativ al statutului unitatii administrativ-teritoriale, precum si al modelului orientativ al regulamentului de organizare si functionare a consiliului local-ANEXA 1;
- Legii nr. 52/2003 privind transparenta decizionala in administratia publica, republicata, cu modificarile si completarile ulterioare;

In temeiul prevederilor art.129 alin.(2) lit.a) si alin.(3) lit.a),ale art.196 alin.(1) lit.a) art.197, art.198 si ale art.243 alin.(1) lit.a) din O.U.G nr.57/2019 privind Codul Administrativ, cu modificarile si completarile ulterioare, va rog sa analizati si sa aprobati proiectul de hotarare initiat.

Va multumesc!

Primar/
Csatlos-Koncz Daniela-Mihaiela



Romos, la 09.12.2022